






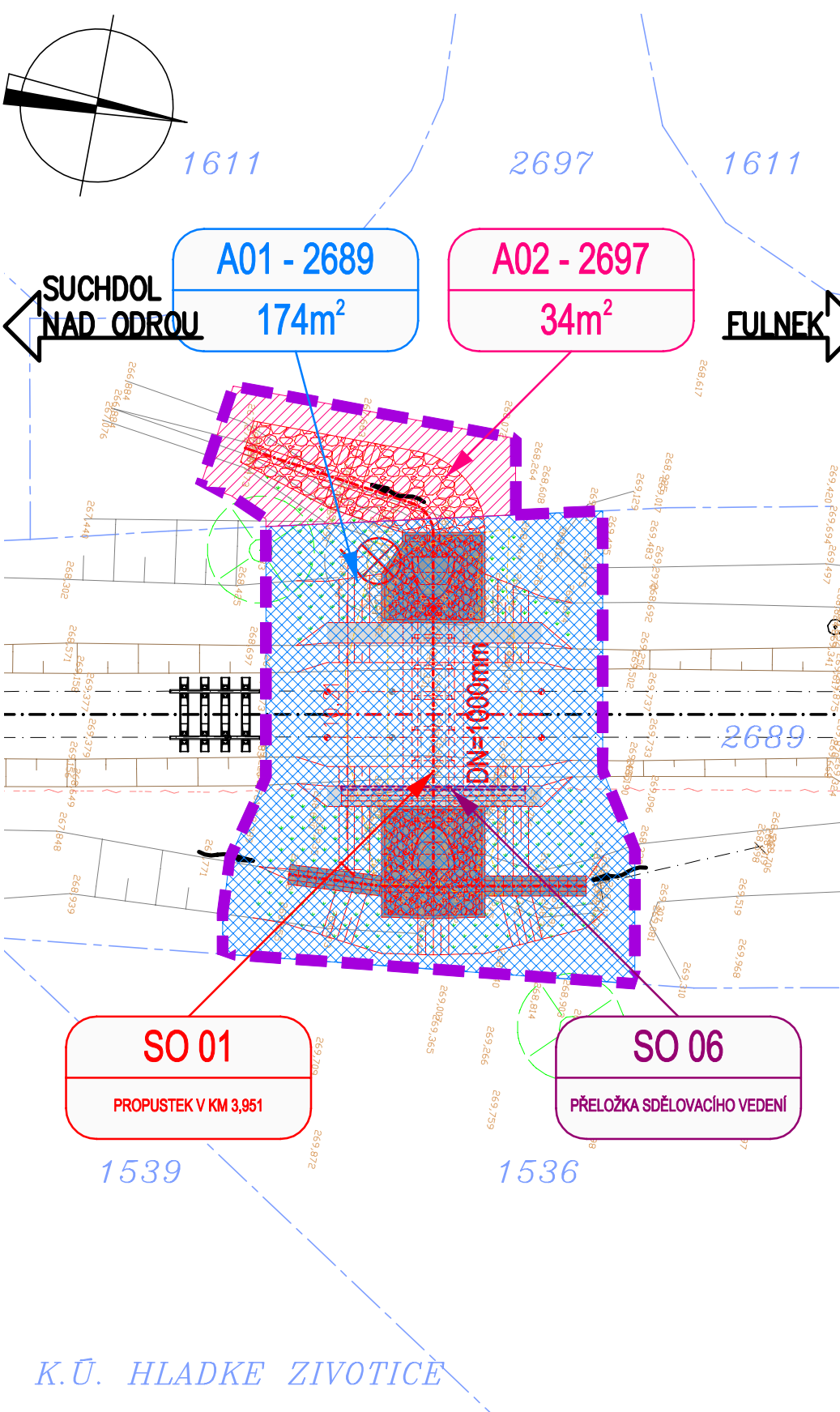
TÚ: 1971 - SUCHDOL NAD ODROU - FULNEK
DÚ: 02 - SUCHDOL NAD ODROU - FULNEK

| OZNAČENÍ | POPIS ZMĚNY | | | DATUM | PODPIS |
|--|---|---|--|--|-------------|
| | | | | | |
| | | | | | |
| | | | | | |
| HIP | ZODP. PROJEKTANT | VYPRACOVAL | KONTROLOVAL | GENERÁLNÍ PROJEKTANT IM-PROJEKT, INŽENÝRSKÉ A MOSTNÍ KONSTRUKCE, s.r.o.  VODNÍ 1, 602 00 BRNO TEL: 533 446 080-2 FAX: 533 446 089 im-projekt@im-projekt.cz www.im-projekt.cz | |
| ING. TOMÁŠ PÁTEČEK | ING. MARTIN VAŠÁK | ING. TOMÁŠ PÁTEČEK | ING. MARTIN VAŠÁK | | |
|  |  |  |  | | |
| OBJEDNATEL: SPRÁVA ŽELEZNIC, S.O, DLÁŽDĚNÁ 1003/7, 110 00 PRAHA 1 | | | | | |
| KRAJ: MORAVSKOSLEZSKÝ | ORP: NOVÝ JIČÍN | KATASTR: HLADKÉ ŽIVOTICE, STACHOVICE, FULNEK | | | |
| STAVBA: PROPUSTKY V KM 3,951; 7,914; 8,035; 8,103 A 8,387 ČÁST: TRATI SUCHDOL N/O - FULNEK GEODETICKÁ DOKUMNTACE | | | | FORMÁT | A4 |
| | | | | DATUM | ŘÍJEN 2021 |
| | | | | STUPEŇ | P |
| | | | | ČÍSLO ZAK. | 2021714 |
| | | | | MĚŘÍTKO | ~ |
| PŘÍLOHA: MAJETKOPRÁVNÍ ČÁST | | | | ČÍSLO PŘÍLOHY: 1.2 | ČÍSLO PARÉ: |

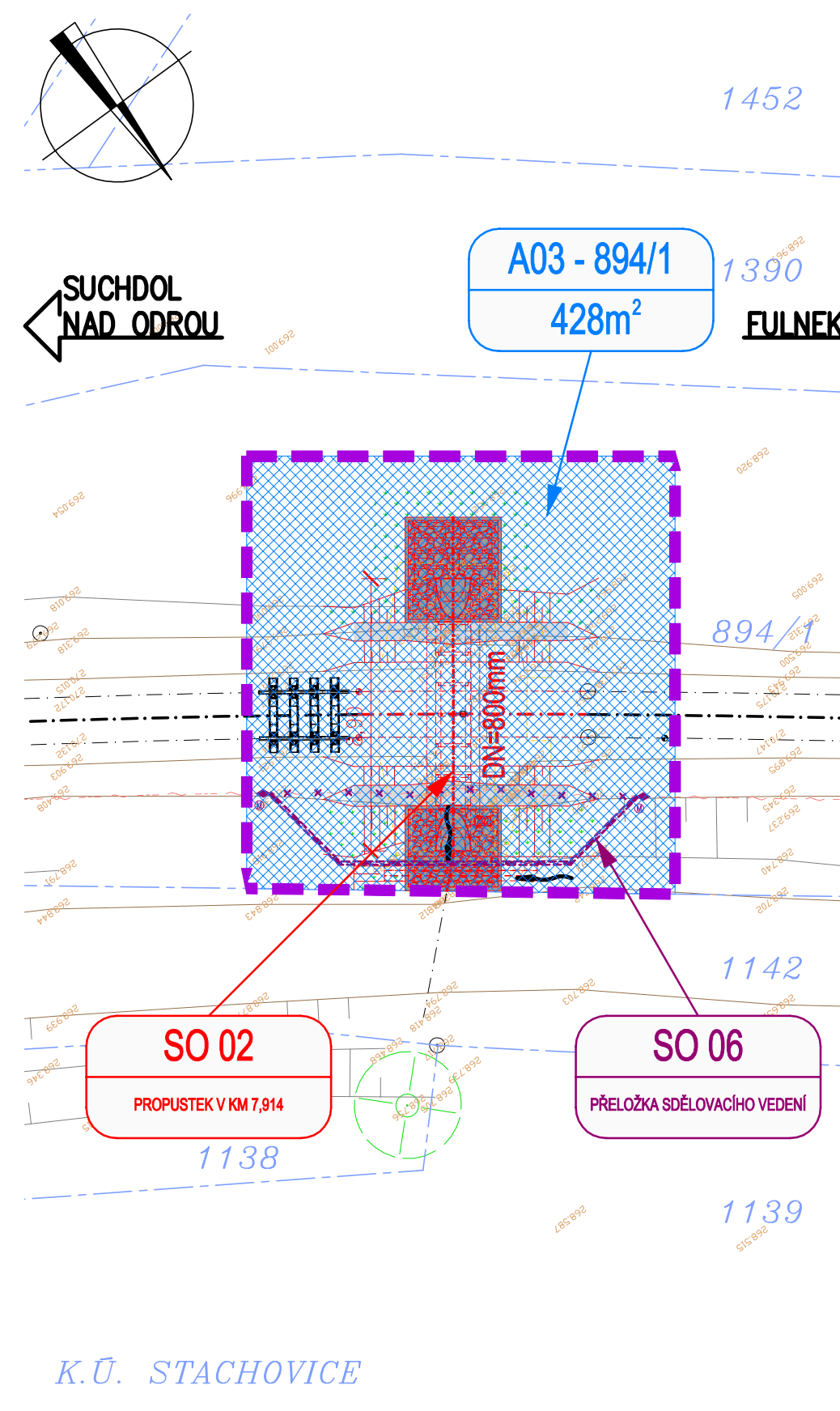
SITUACE DOTČENÝCH PARCEL

M 1:200

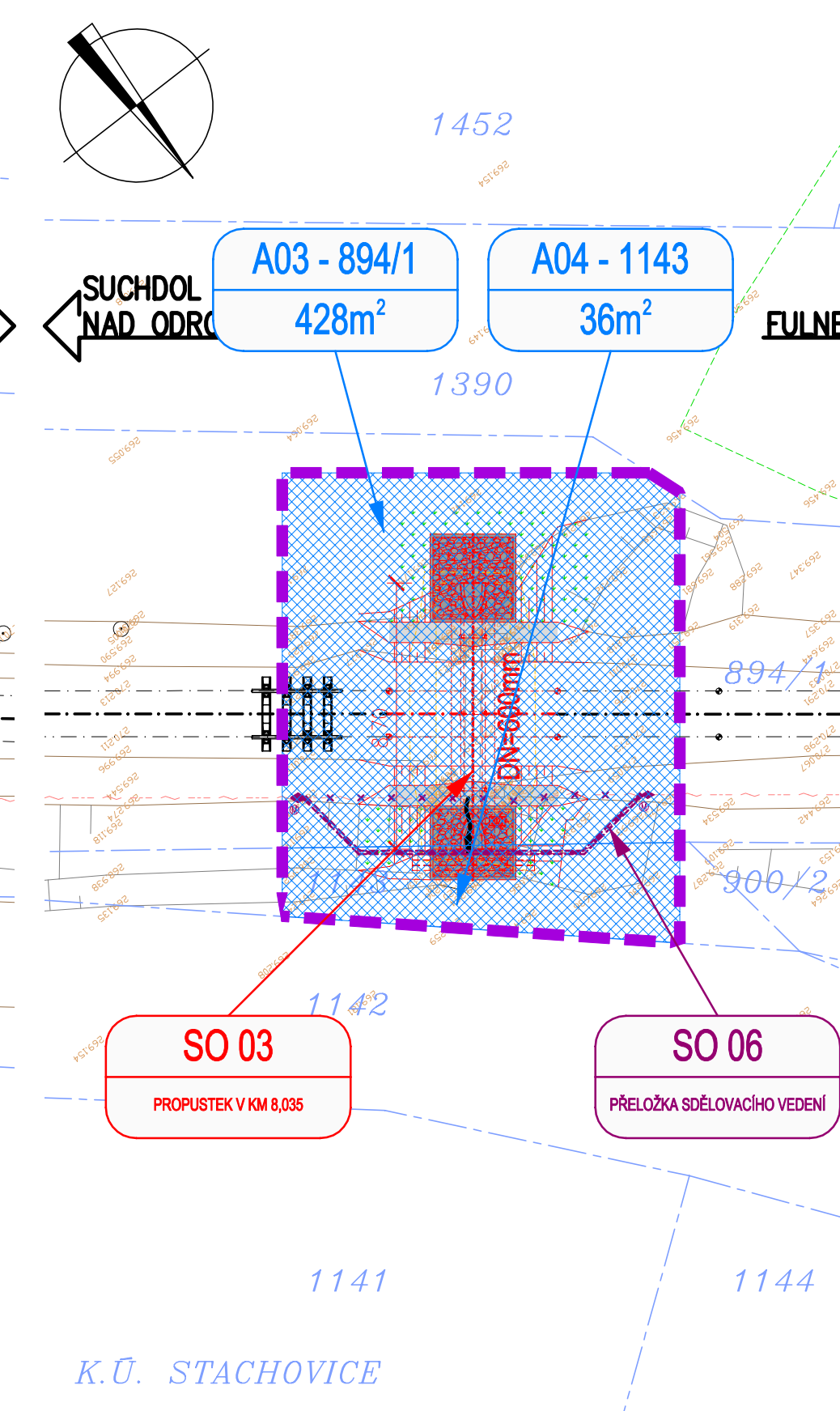
VÝŘEZ PROPUSTKU V KM 3,951



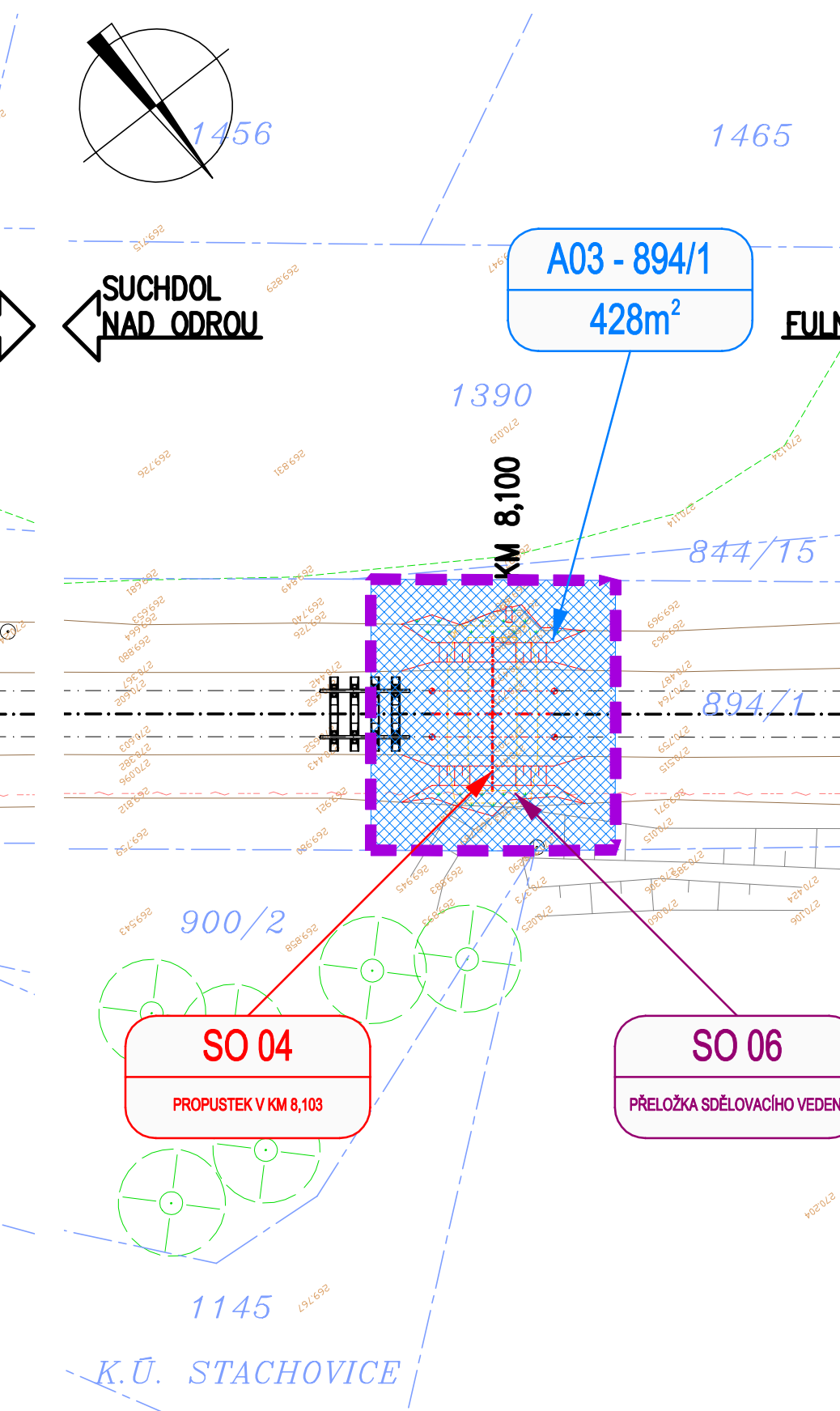
VÝŘEZ PROPUSTKU V KM 7,914



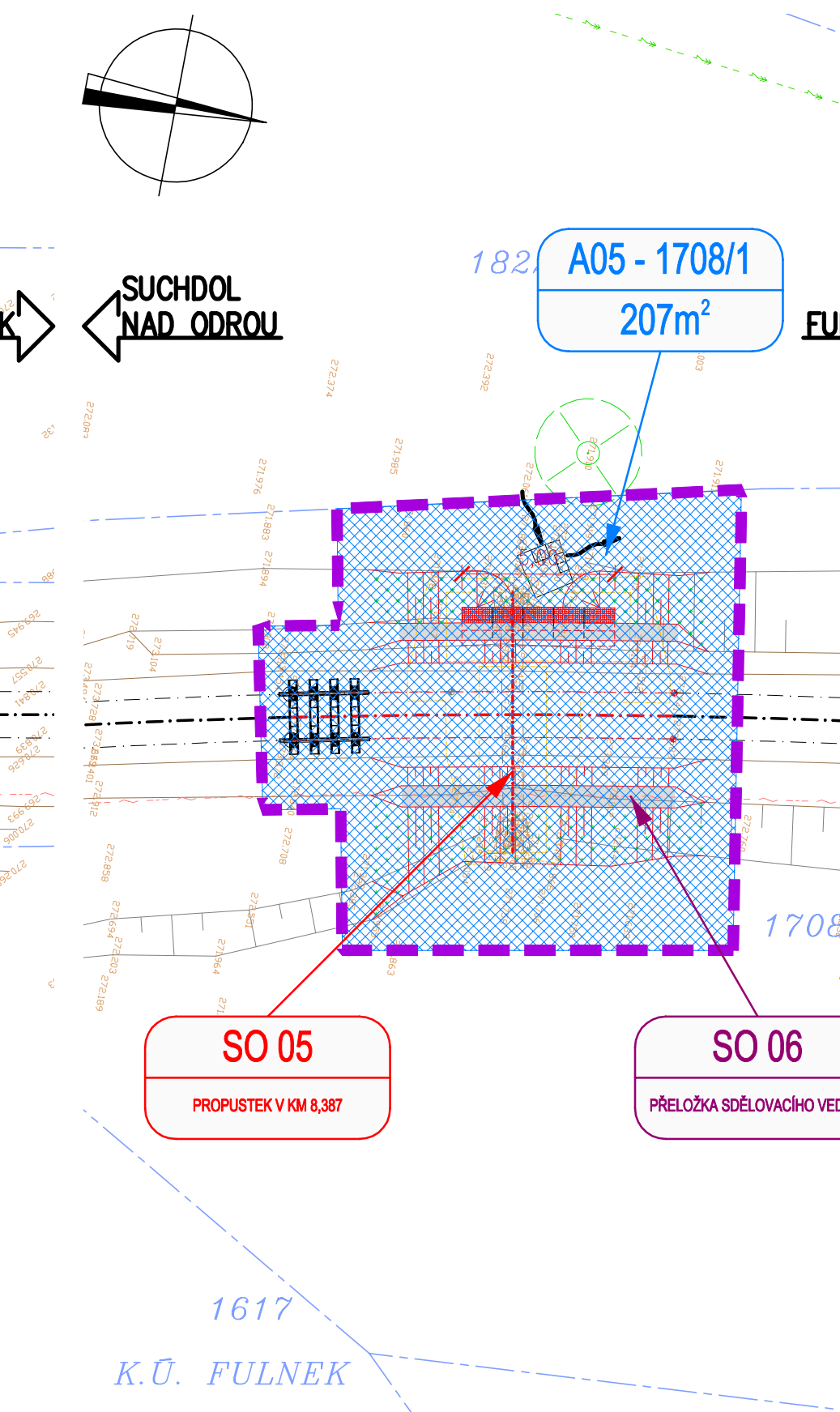
VÝŘEZ PROPUSTKU V KM 8,035



VÝŘEZ PROPUSTKU V KM 8,103



VÝŘEZ PROPUSTKU V KM 8,387



LEGENDA:

- STÁVAJÍCÍ PONECHANÉ STAVBY (BUDOVY, MOSTY, ZDI, PROPUSTKY, ...)
- STÁVAJÍCÍ PONECHANÉ OPLOCENÍ A ZDI (DRÁTĚNÉ, ZDĚNÉ, DŘEVĚNÉ)
- STÁVAJÍCÍ ZPEVNĚNÉ PLOCHY (VOZOVKY, CHODNÍKY, DLÁŽDĚNÉ KORYTA, ...)
- STÁVAJÍCÍ SVAHY
- STÁVAJÍCÍ SOLITERNÍ STROMY S PRŮMĚREM KMENU
- STÁVAJÍCÍ PLOŠNÉ SKUPINY STROMŮ A KEŘŮ
- DOČASNÉ KONSTRUKCE (ZAŘÍZENÍ STAVBY, ...)
- NOVÉ STAVBY (ŽELEZNICE, KOMUNIKACE, MOSTY, ZDI, PROPUSTKY, ...)
- NOVÉ OPLOCENÍ A ZDI (DRÁTĚNÉ, ZDĚNÉ, DŘEVĚNÉ)
- NOVÉ ZEMNÍ TĚLESO
- KONSTRUKCE Z LOMOVÉHO KAMENE (DLAŽBA)
- KONSTRUKCE Z BETONU (TVAROVKY, TROUBY)
- GABIONY (DRÁKOKAMENNÉ KOŠE, RUČNĚ PLNĚNÉ)
- ROVNANINA Z LOMOVÉHO KAMENE
- OHUMUSOVANÉ A OSETÉ PLOCHY

LEGENDA SÍTÍ:

- STÁVAJÍCÍ SDĚLOVACÍ VEDENÍ – ČD–TELEMATIKA, a.s.
- RUŠENÉ SDĚLOVACÍ VEDENÍ – ČD–TELEMATIKA, a.s.
- PŘELOŽKA SDĚLOVACÍHO VEDENÍ – ČD–TELEMATIKA, a.s.
- STÁVAJÍCÍ VODOVOD – SEVEROMORAVSKÉ VODOVODY A KANALIZACE OSTRAVA, a.s.
- STÁVAJÍCÍ SILOVÉ VEDENÍ VYSOKÉHO NAPĚTÍ – ČEZ DISTRIBUCE, a.s.

LEGENDA KATASTRU:

- HRANICE KATASTRÁLNÍCH ÚZEMÍ
- HRANICE PARCELY KATASTRU NEMOVITOSTÍ
- XX/XX ČÍSLO PARCELY KATASTRU NEMOVITOSTÍ
- HRANICE STAVBY
- DOČASNÝ ZÁBOR POZEMKŮ BEZ VÝKUPU PRO SPRÁVU ŽELEZNIC (POZEMEK V MAJEKTU OBCE HLADKÉ ŽIVOTICE)
- TRVALÝ ZÁBOR POZEMKŮ BEZ VÝKUPU PRO SPRÁVU ŽELEZNIC (POZEMEK V MAJEKTU ČESKÉ REPUBLIKY, SPRÁVY ŽELEZNIC, S.O.)

SEZNAM STAVEBNÍCH OBJEKTŮ:

- SO 01 - PROPUSTEK V KM 3,951
- SO 02 - PROPUSTEK V KM 7,914
- SO 03 - PROPUSTEK V KM 8,035
- SO 04 - PROPUSTEK V KM 8,103
- SO 05 - PROPUSTEK V KM 8,387
- SO 06 - PŘELOŽKA SDĚLOVACÍHO VEDENÍ

| VÝPIS DOTČENÝCH PARCEL | | | | | | | | | | | | | | | |
|--|---------------|----|---------------------|---|----------------|----------------|---------------|-----------|----------------|-----------|--------------|-----------|---------------|-----------|-------------------------------------|
| KATASTRÁLNÍ ÚZEMÍ – HLADKÉ ŽIVOTICE 638790 | | | | | | | | | | | | | | | |
| Položka číslo | Parcela číslo | | List vlastnictví | Jméno a bydliště vlastníka nemovitosti (nájemce nemovitosti) | Druh pozemku | Výměra [m2] | Zábor [m2] | | | | | | | | Poznámka |
| | | | | | | | Trvalý pro SŽ | | Dočasný pro SŽ | | Trvalý pro - | | Dočasný pro - | | |
| | KN | ZE | | | | | Bez výkupu | S výkupem | Nad 1 rok | Do 1 roku | Bez výkupu | S výkupem | Nad 1 rok | Do 1 roku | |
| A01 | 2689 | - | 761 | Česká republika Správa železnic, s.o. Dlážděná 1003/7 Nové Město 110 00 PRAHA | Ostatní plocha | 38566 | 174 | 0 | 0 | 0 | - | - | - | - | |
| A02 | 2697 | - | 10001 | Obec Hladké Životice Hlavní 208 742 47 HLADKÉ ŽIVOTICE | Ostatní plocha | 5170 | 0 | 0 | 0 | 34 | - | - | - | - | Věcné břemeno (podle listiny) |
| PLOCHA CELKEM | | | | | | | 174 | 0 | 0 | 34 | 0 | 0 | 0 | 0 | m2 |

| VÝPIS DOTČENÝCH PARCEL | | | | | | | | | | | | | | | |
|---------------------------------------|---------------|----|------------------|---|----------------|-------------|---------------|-----------|----------------|-----------|--------------|-----------|---------------|-----------|-------------------------------|
| KATASTRÁLNÍ ÚZEMÍ – STACHOVICE 753246 | | | | | | | | | | | | | | | |
| Položka číslo | Parcela číslo | | List vlastnictví | Jméno a bydliště vlastníka nemovitosti (nájemce nemovitosti) | Druh pozemku | Výměra [m2] | Zábor [m2] | | | | | | | | Poznámka |
| | KN | ZE | | | | | Trvalý pro SŽ | | Dočasný pro SŽ | | Trvalý pro - | | Dočasný pro - | | |
| | | | | | | | Bez výkupu | S výkupem | Nad 1 rok | Do 1 roku | Bez výkupu | S výkupem | Nad 1 rok | Do 1 roku | |
| A03 | 894/1 | - | 115 | Česká republika Správa železnic, s.o. Dlážděná 1003/7 Nové Město 110 00 PRAHA | Ostatní plocha | 32515 | 428 | 0 | 0 | 0 | - | - | - | - | Věcné břemeno (podle listiny) |
| A04 | 1143 | - | 115 | Česká republika Správa železnic, s.o. Dlážděná 1003/7 Nové Město 110 00 PRAHA | Ostatní plocha | 73 | 36 | 0 | 0 | 0 | - | - | - | - | |
| PLOCHA CELKEM | | | | | | | 428 | 0 | 0 | 0 | 0 | 0 | 0 | 0 | m2 |

| VÝPIS DOTČENÝCH PARCEL | | | | | | | | | | | | | | | |
|-----------------------------------|---------------|----|------------------|---|----------------|-------------|---------------|-----------|----------------|-----------|--------------|-----------|---------------|-----------|--|
| KATASTRÁLNÍ ÚZEMÍ – FULNEK 635448 | | | | | | | | | | | | | | | |
| Položka číslo | Parcela číslo | | List vlastnictví | Jméno a bydliště vlastníka nemovitosti (nájemce nemovitosti) | Druh pozemku | Výměra [m2] | Zábor [m2] | | | | | | | | Poznámka |
| | | | | | | | Trvalý pro SŽ | | Dočasný pro SŽ | | Trvalý pro - | | Dočasný pro - | | |
| | KN | ZE | | | | | Bez výkupu | S výkupem | Nad 1 rok | Do 1 roku | Bez výkupu | S výkupem | Nad 1 rok | Do 1 roku | |
| A05 | 1708/1 | - | 665 | Česká republika Správa železnic, s.o. Dlážděná 1003/7 Nové Město 110 00 PRAHA | Ostatní plocha | 30590 | 207 | 0 | 0 | 0 | - | - | - | - | Věcné břemeno (podle listiny); Věcné břemeno zřizování a provozování vedení |
| PLOCHA CELKEM | | | | | | | 207 | 0 | 0 | 0 | 0 | 0 | 0 | 0 | m2 |

